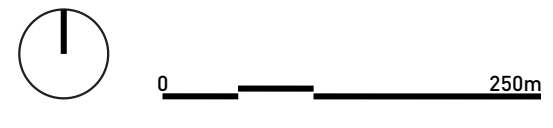




PLAN DIRECTEUR COMMUNAL



ECHELLE 1:5000

CONDITIONS D'APPROBATION
Adaptation du PAL suite à son approbation
du 31 janvier 2018 (révision générale)
et du 22 avril 2020 (1^{re} adaptation)

Mis en consultation publique par parution dans la Feuille officielle (FO) n° _____ du: _____

Adopté par le Conseil communal de Remaufens,

Le/La Syndic-que _____ Le/La Secrétaire _____

Approuvé par la Direction de l'aménagement, de l'environnement et des constructions,

Le/La Conseiller-ère d'Etat, Directeur-trice _____

Janvier 2021
20097-PDcom-5000-210113

urbaplan

LEGENDE

UTILISATION DU SOL

existant à créer à améliorer à supprimer



zone à bâtir légalisée



extension de la zone à bâtir



limite d'urbanisation

RESSOURCES DU SOUS-SOL



secteur d'exploitation de matériaux



zone de protection des cours d'eau

MOBILITÉ



route principale



route collectrice



route de desserte / accès



passage à niveau




stationnement public



stationnement privé



traverse piétonne



chemin de fer



gare

MOBILITE DOUCE



chemin piéton / trottoir

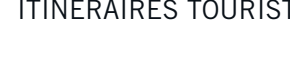


stationnement cycles



réseau cyclable cantonal utilitaire

ITINERAIRES TOURISTIQUES



chemin de randonnée pédestre

SITES ET PAYSAGE



arbre isolé



plantation d'arbres



haie



talus sec



mur en pierre sèche / alignement mur rocheux



corridor à faune d'importance locale



mesure de compensation



site propice aux reptiles



périmètre de protection de la nature (PPN)



aire forestière


ENERGIE



ligne électrique aérienne haute tension



ligne électrique souterraine moyenne tension



station transformatrice



conduite de gaz haute pression



conduite de gaz basse pression

INFORMATIONS INDICATIVES



limite de la commune



bosquets

